


檔 號：
保存年限：

屏東縣萬巒鄉公所 公告

發文日期：中華民國112年4月27日
發文字號：屏巒鄉殯字第11230635000號
附件：




主旨：公告本鄉第3公墓範圍內全面禁葬事宜。

依據：殯葬管理條例第40條及地方制度法第20條規定辦理。

公告事項：

- 一、禁葬原因：為公益需要及未來整體規劃辦理公墓更新、環境綠美化事宜。
- 二、禁葬範圍：本鄉第3公墓全部範圍（萬巒鄉頭溝水段705-0地號、頭溝水段710-0地號、頭溝水段711-0地號及頭溝水段712-0地號等土地，面積共48,467.89平方公尺）。
- 三、禁葬日期：自公告日起。
- 四、上開禁葬範圍內禁止埋葬、造墳、增（修）建原有殯葬設施或擴充墓地等行為。
- 五、違反公告事項者，依殯葬管理條例規定查處。

鄉長林國順

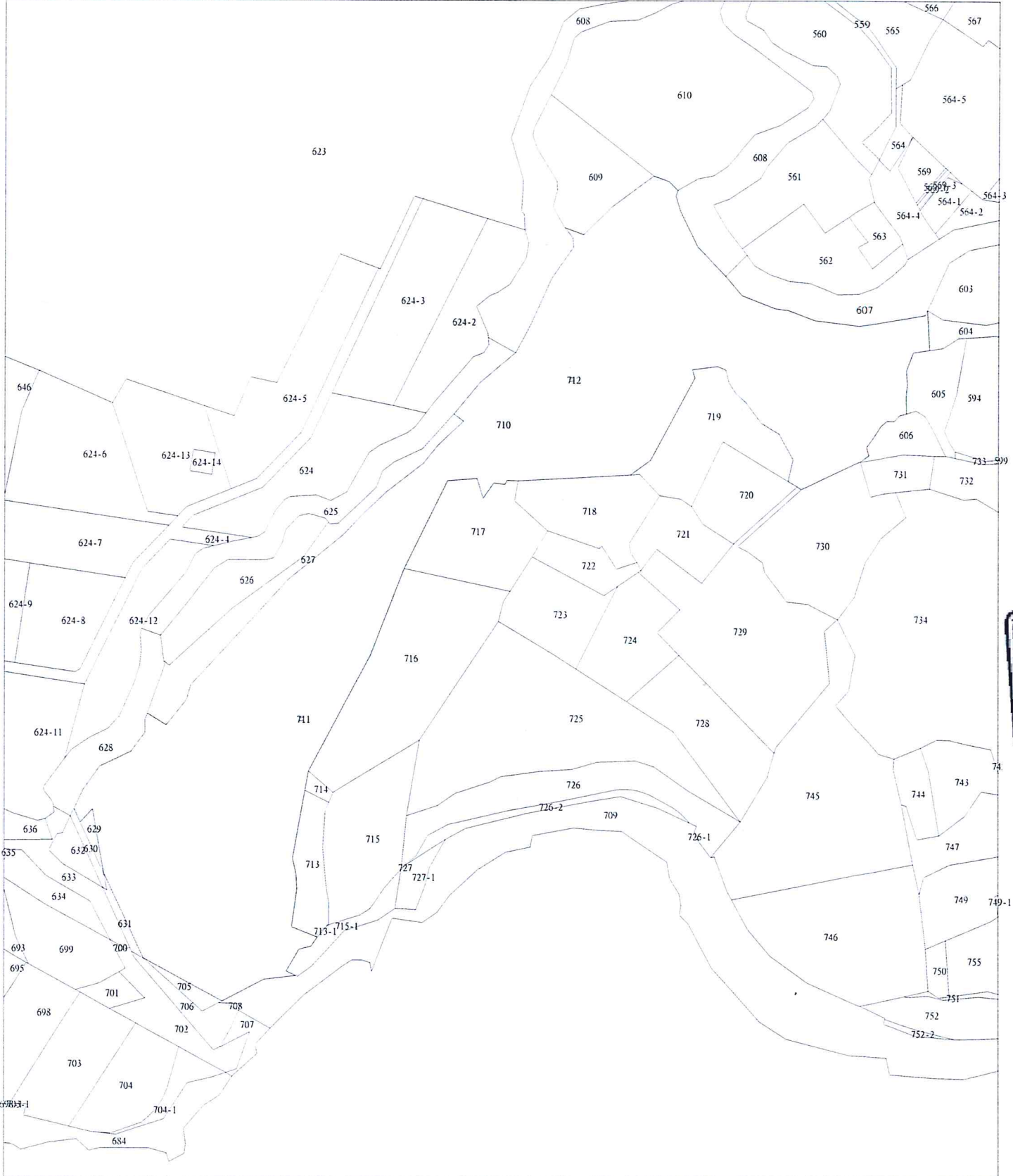


屏東縣萬巒鄉地籍圖查詢資料

資料查詢時間：民國112年03月25日09時05分 收件號：112TC008476
土地坐落：屏東縣萬巒鄉頭溝水段710地號共1筆



列印人員：楊雅雯



比例尺：1/3000

原比例尺：1/500

查驗碼：112TC008476PIC158A4C1A5F5F74F69A166429AE7F2


屏東縣萬巒鄉地籍圖查詢資料

資料查詢時間：民國112年03月25日09時05分 收件號：112TC008476
土地坐落：屏東縣萬巒鄉頭溝水段705地號共1筆

北



列印人員：楊雅雯



比例尺：1/500

查驗碼：112TC008476PIC158A4C1A5F5F74F69A166429AE7F2


屏東縣萬巒鄉地籍圖查詢資料

資料查詢時間：民國112年03月25日09時05分 收件號：112TC008476
土地坐落：屏東縣萬巒鄉頭溝水段711地號共1筆

北



列印人員：楊雅雯



比例尺：1/500


查驗碼：112TC008476PIC158A4C1A5F5F74F69A166429AE7F2

屏東縣萬巒鄉地籍圖查詢資料

資料查詢時間：民國112年03月25日09時05分 收件號：112TC008476
土地坐落：屏東縣萬巒鄉頭溝水段712地號共1筆



列印人員：楊雅雯



比例尺：1/500

查驗碼：112TC008476PIC158A4C1A5F5F74F69A166429AE7F2

土地建物查詢資料

屏東縣萬巒鄉頭溝水段 0705-0000地號

資料查詢時間：民國112年03月25日09時05分

頁次：1

***** 土地標示部 *****

登記日期：民國101年11月21日
地目：墓
使用分區：一般農業區
民國112年01月
地上建物建號：共0棟
其他登記事項：重測前：萬巒段1501-0005地號

登記原因：地籍圖重測
面積：*****253.34平方公尺
使用地類別：殯葬用地
公告土地現值：****1,700元/平方公尺

等則：--

***** 土地所有權部 *****

(0001) 登記次序：0001
登記日期：民國041年08月28日
原因發生日期：民國---年--月--日
所有權人：屏東縣
統一編號：0001001300
住址：(空白)
管理者：屏東縣政府
統一編號：91005200
住址：屏東縣屏東市勝利里自由路527號
權利範圍：全部 *****1分之1*****
權狀字號：101屏潮地資字第016560號
當期申報地價：111年01月*****340.0元/平方公尺
前次移轉現值或原規定地價：
066年10月 *****55.7元/平方公尺
歷次取得權利範圍：全部*****1分之1*****
其他登記事項：(空白)

登記原因：分割轉載

< 資料顯示完畢 >

列印人員：楊雅雯
收件號：112TC008476
查驗號碼：112TC008476REG397830D846C14385A5606ED19B353
本查詢資料結果之處理及利用應依個人資料保護法相關規定辦理。



土地建物查詢資料

屏東縣萬巒鄉頭溝水段 0710-0000地號

資料查詢時間：民國112年03月25日09時05分

頁次：1

***** 土地標示部 *****

登記日期：民國101年11月21日 登記原因：地籍圖重測
地目：墓 等則：09 面積：***48,206.48平方公尺
使用分區：一般農業區 使用地類別：殯葬用地
民國112年01月 公告土地現值：*****900元/平方公尺
地上建物建號：共0棟
其他登記事項：重測前：萬巒段1501-0001地號

***** 土地所有權部 *****

(0001) 登記次序：0001 登記原因：總登記
登記日期：民國041年08月28日
原因發生日期：民國---年--月--日
所有權人：屏東縣
統一編號：0001001300
住址：(空白)
管理者：屏東縣政府
統一編號：91005200
住址：屏東縣屏東市勝利里自由路527號
權利範圍：全部 *****1分之1*****
權狀字號：101屏潮地資字第016564號
當期申報地價：111年01月*****210.0元/平方公尺
前次移轉現值或原規定地價：
066年10月 *****49.6元/平方公尺
歷次取得權利範圍：全部*****1分之1*****
其他登記事項：(空白)

< 資料顯示完畢 >

列印人員：楊雅雯
收件號：112TC008476
查驗號碼：112TC008476REG397830D846C14385A5606ED19B353
本查詢資料結果之處理及利用應依個人資料保護法相關規定辦理。



D1



C1

土地建物查詢資料

屏東縣萬巒鄉頭溝水段 0711-0000地號

資料查詢時間：民國112年03月25日09時05分

頁次：1

***** 土地標示部 *****

登記日期：民國101年11月21日 登記原因：地籍圖重測
地目：雜 等則：75 面積：*****3.83平方公尺
使用分區：一般農業區 使用地類別：特定目的事業用地
民國112年01月 公告土地現值：*****900元/平方公尺
地上建物建號：共0棟
其他登記事項：重測前：萬巒段1501-0003地號

***** 土地所有權部 *****

(0001) 登記次序：0001 登記原因：總登記
登記日期：民國041年08月28日
原因發生日期：民國---年--月--日
所有權人：屏東縣
統一編號：0001001300
住址：(空白)
管理者：屏東縣政府
統一編號：91005200
住址：屏東縣屏東市勝利里自由路527號
權利範圍：全部 *****1分之1*****
權狀字號：101屏潮地資字第016565號
當期申報地價：111年01月*****210.0元/平方公尺
前次移轉現值或原規定地價：
066年10月 *****39.2元/平方公尺
歷次取得權利範圍：全部*****1分之1*****
其他登記事項：(空白)

〈 資料顯示完畢 〉

列印人員：楊雅雯
收件號：112TC008476
查驗號碼：112TC008476REG397830D846C14385A5606ED19B353
本查詢資料結果之處理及利用應依個人資料保護法相關規定辦理。



土地建物查詢資料

屏東縣萬巒鄉頭溝水段 0712-0000地號

資料查詢時間：民國112年03月25日09時05分

頁次：1

***** 土地標示部 *****

登記日期：民國101年11月21日
地目：雜
使用分區：一般農業區
民國112年01月
地上建物建號：共0棟
其他登記事項：重測前：萬巒段1501-0004地號

登記原因：地籍圖重測
面積：*****4.24平方公尺
使用地類別：特定目的事業用地
公告土地現值：*****900元/平方公尺
等則：75

***** 土地所有權部 *****

(0001) 登記次序：0001
登記日期：民國041年08月28日
原因發生日期：民國---年--月--日
所有權人：屏東縣
統一編號：0001001300
住址：(空白)
管理者：屏東縣政府
統一編號：91005200
住址：屏東縣屏東市勝利里自由路527號
權利範圍：全部 *****1分之1*****
權狀字號：101屏潮地資字第016566號
當期中報地價：111年01月*****210.0元/平方公尺
前次移轉現值或原規定地價：
066年10月 *****35.4元/平方公尺
歷次取得權利範圍：全部*****1分之1*****
其他登記事項：(空白)

登記原因：總登記

< 資料顯示完畢 >

列印人員：楊雅雯
收件號：112TC008476
查驗號碼：112TC008476REG397830D846C14385A5606ED19B353
本查詢資料結果之處理及利用應依個人資料保護法相關規定辦理。

