

檔 號：


保存年限：

屏東縣枋山鄉公所 公告

發文日期：中華民國112年11月29日

發文字號：山鄉民字第1120000161號

附件：



主旨：公告本鄉第一公墓加祿段506、572地號，第二公墓獅子鄉外獅段342、343地號及第四公墓楓港東段729、824、828、847地號禁葬事宜。

依據：依據殯葬管理條例第40條規定辦理。

公告事項：

- 一、禁葬原因：配合本所日後公共建設之需要，以達環境永續利用之目的。
- 二、禁葬範圍：
 - (一)第一公墓全範圍（加祿段506、572地號）。
 - (二)第二公墓全範圍（獅子鄉外獅段342、343地號）。
 - (三)第四公墓部分範圍（楓港東段729、824、828、847地號）。
- 三、禁葬事宜：禁止埋葬屍體、埋葬骨灰（骸）及新建、修繕、增建、改建墳墓（含其他形式之喪葬設施）。
- 四、禁葬日期：自公告日起。
- 五、違反公告事項者，依殯葬管理條例規定及相關法規辦



理。

鄉長

羅金良

裝

訂

國立中央圖書館

線

土地建物查詢資料

屏東縣枋山鄉加祿段 0506-0000地號

資料查詢時間：民國109年02月14日10時26分

頁次：1

***** 土地標示部 *****

登記日期：民國097年11月17日
地目：墓 等則：-- 登記原因：地籍圖重測
使用分區：一般農業區 面積：****6,125.12平方公尺
民國109年01月 公告土地現值：*****580元/平方公尺 使用地類別：殯葬用地
地上建物建號：共0棟
其他登記事項：重測前：加祿堂段0204-0005地號

***** 土地所有權部 *****

(0001) 登記次序：0001
登記日期：民國065年09月15日 登記原因：總登記
原因發生日期：民國065年05月18日
所有權人：中華民國
統一編號：0000000158
住址：(空白)
管理者：屏東縣枋山鄉公所
統一編號：91601100
住址：屏東縣枋山鄉枋山村枋山路82號
權利範圍：全部 *****1分之1*****
權狀字號：屏枋地字第001131號
當期申報地價：109年01月*****140.0元/平方公尺
前次移轉現值或原規定地價：
066年10月 *****50.5元/平方公尺
歷次取得權利範圍：全部 *****1分之1*****
其他登記事項：(空白)

〈 資料顯示完畢 〉

列印人員：朱致豪

收件號：109TF001449

查驗號碼：109TF001449REGB2474577AAAE4F9CAC7261182DF87

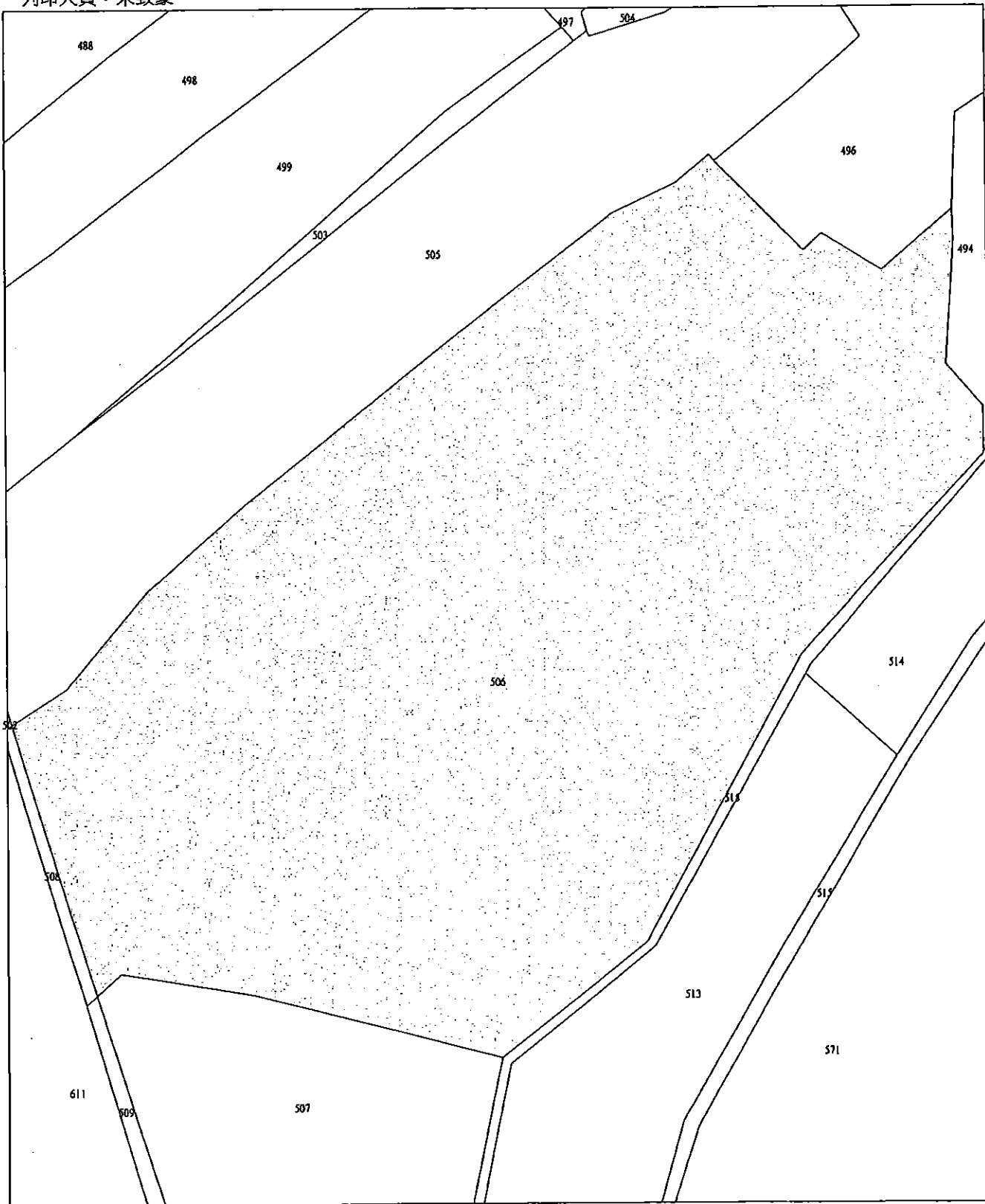
本查詢資料結果之處理及利用應依個人資料保護法相關規定辦理。

屏東縣枋山鄉地籍圖查詢資料

資料查詢時間：民國109年02月14日10時26分 收件號：109TF001449
土地坐落：屏東縣枋山鄉加祿段506地號共1筆



列印人員：朱致豪



比例尺：1/600

原比例尺：1/500

查驗碼：109TF001449PIC1F08BC6C82B37409ABAC35F0C3CC7

土地建物查詢資料

屏東縣枋山鄉加祿段 0572-0000地號

資料查詢時間：民國109年02月14日10時38分

頁次：1

***** 土地標示部 *****

登記日期：民國097年11月17日
地目：墓
使用分區：一般農業區
民國109年01月公告土地現值：*****580元/平方公尺
地上建物建號：共0棟
其他登記事項：重測前：加祿堂段0204-0006地號

登記原因：地籍圖重測
面積：****9,181.96平方公尺
使用地類別：殯葬用地

等則：--

***** 土地所有權部 *****

(0001) 登記次序：0001
登記日期：民國065年09月15日
原因發生日期：民國065年05月18日
所有權人：中華民國
統一編號：0000000158
住址：(空白)
管理者：屏東縣枋山鄉公所
統一編號：91601100
住址：屏東縣枋山鄉枋山村枋山路82號
權利範圍：全部 *****1分之1*****
權狀字號：屏枋地字第001132號
當期申報地價：109年01月*****140.0元/平方公尺
前次移轉現值或原規定地價：
066年10月 *****49.4元/平方公尺
歷次取得權利範圍：全部 *****1分之1*****
其他登記事項：(空白)

登記原因：總登記

〈 資料顯示完畢 〉

列印人員：朱致豪
收件號：109TF001451
查驗號碼：109TF001451REG184147976BFB4CEE80FCC9D2D820B
本查詢資料結果之處理及利用應依個人資料保護法相關規定辦理。

屏東縣枋山鄉地籍圖查詢資料

資料查詢時間：民國109年02月14日10時38分 收件號：109TF001451
土地坐落：屏東縣枋山鄉加祿段572地號共1筆



列印人員：朱致豪



比例尺：1/1000

原比例尺：1/500

查驗碼：109TF001451PIC1EC84565E449F4B369DB655DFBCEC

土地建物查詢資料

屏東縣獅子鄉外獅段 0342-0000地號

資料查詢時間：民國109年02月14日11時17分

頁次：1

***** 土地標示部 *****

登記日期：民國---年--月--日
 地目：墓
 使用分區：山坡地保育區
 民國109年01月
 地上建物建號：共0棟
 其他登記事項：原住民保留地

登記原因：總登記
 面積：***14,450.00平方公尺
 使用地類別：殯葬用地
 公告土地現值：*****110元/平方公尺

等則：--

***** 土地所有權部 *****

(0001) 登記次序：0001
 登記日期：民國059年11月16日
 原因發生日期：民國---年--月--日
 所有權人：中華民國
 統一編號：0000000158
 住址：(空白)
 管理者：屏東縣枋山鄉公所
 統一編號：91601100
 住址：屏東縣枋山鄉枋山村枋山路82號
 權利範圍：全部 *****1分之1*****
 權狀字號：096屏枋地字第001219號
 當期申報地價：109年01月*****25.0元/平方公尺
 前次移轉現值或原規定地價：
 067年10月 *****10.0元/平方公尺
 歷次取得權利範圍：全部*****1分之1*****
 其他登記事項：(空白)

< 資料顯示完畢 >

列印人員：朱致豪
 收件號：109TF001464
 查驗號碼：109TF001464REGA21884630574445F96F06965DA749
 本查詢資料結果之處理及利用應依個人資料保護法相關規定辦理。

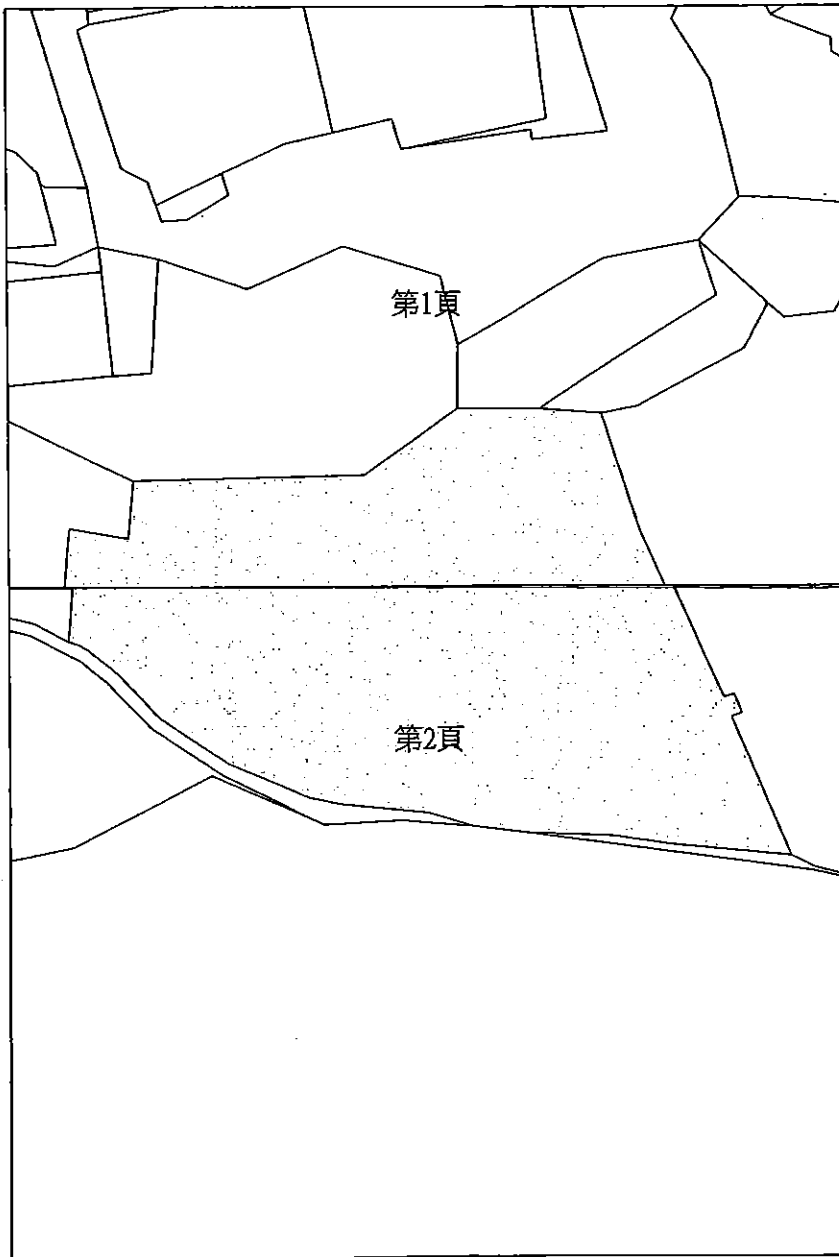
屏東縣獅子鄉地籍圖查詢資料

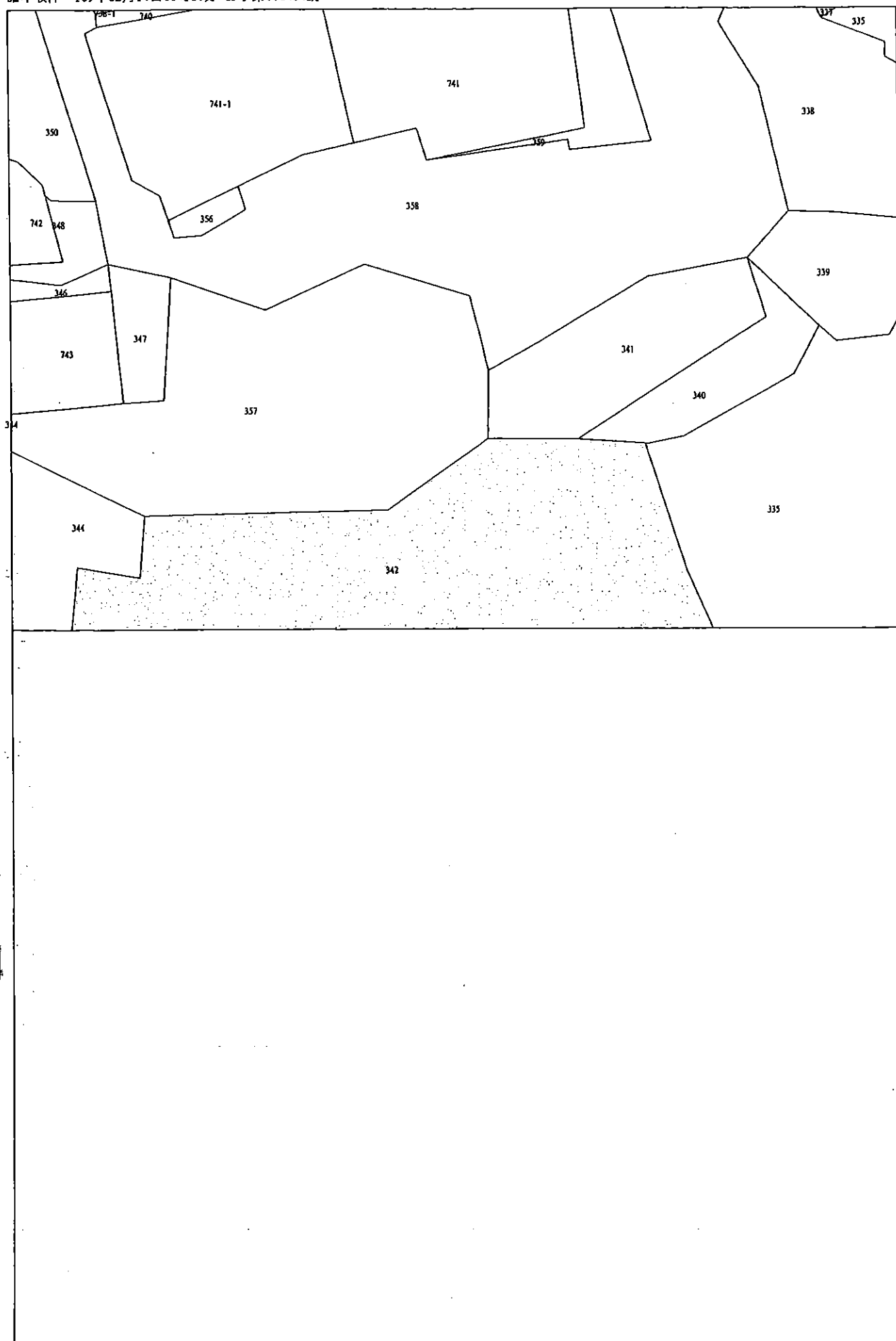
資料查詢時間：民國109年02月14日11時17分 收件號：109TF001464
土地坐落：屏東縣獅子鄉外獅段342地號共1筆



列印人員：朱致豪

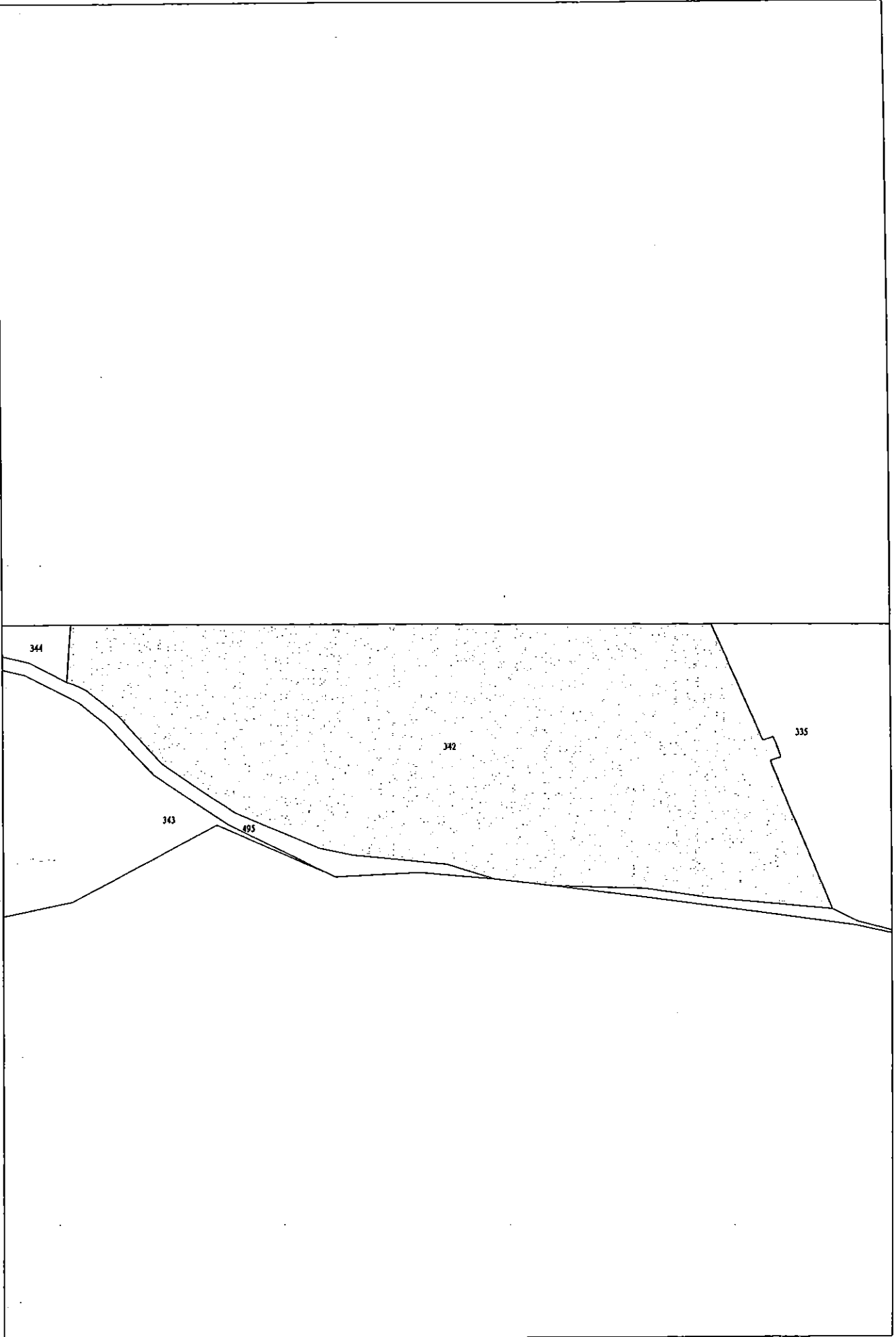
地籍圖謄本如附件共2頁，接續圖如下：





比例尺：1/1200

11



比例尺：1/1200

土地建物查詢資料

屏東縣獅子鄉外獅段 0343-0000地號

資料查詢時間：民國109年02月14日11時26分

頁次：1

***** 土地標示部 *****

登記日期：民國068年12月05日
 地目：墓
 使用分區：山坡地保育區
 民國109年01月 公告土地現值：*****110元/平方公尺
 地上建物建號：共0棟
 其他登記事項：因分割增加地號：343-2地號
 原住民保留地

登記原因：分割
 面積：****2,969.00平方公尺
 使用地類別：殯葬用地

等則：--

***** 土地所有權部 *****

(0001) 登記次序：0001
 登記日期：民國059年11月16日
 原因發生日期：民國---年--月--日
 所有權人：中華民國
 統一編號：0000000158
 住址：(空白)
 管理者：屏東縣枋山鄉公所
 統一編號：91601100
 住址：屏東縣枋山鄉枋山村枋山路82號
 權利範圍：全部 *****1分之1*****
 權狀字號：096屏枋地字第001220號
 當期申報地價：109年01月*****25.0元/平方公尺
 前次移轉現值或原規定地價：
 067年10月 *****10.0元/平方公尺
 歷次取得權利範圍：全部*****1分之1*****
 其他登記事項：(空白)

登記原因：總登記

< 資料顯示完畢 >

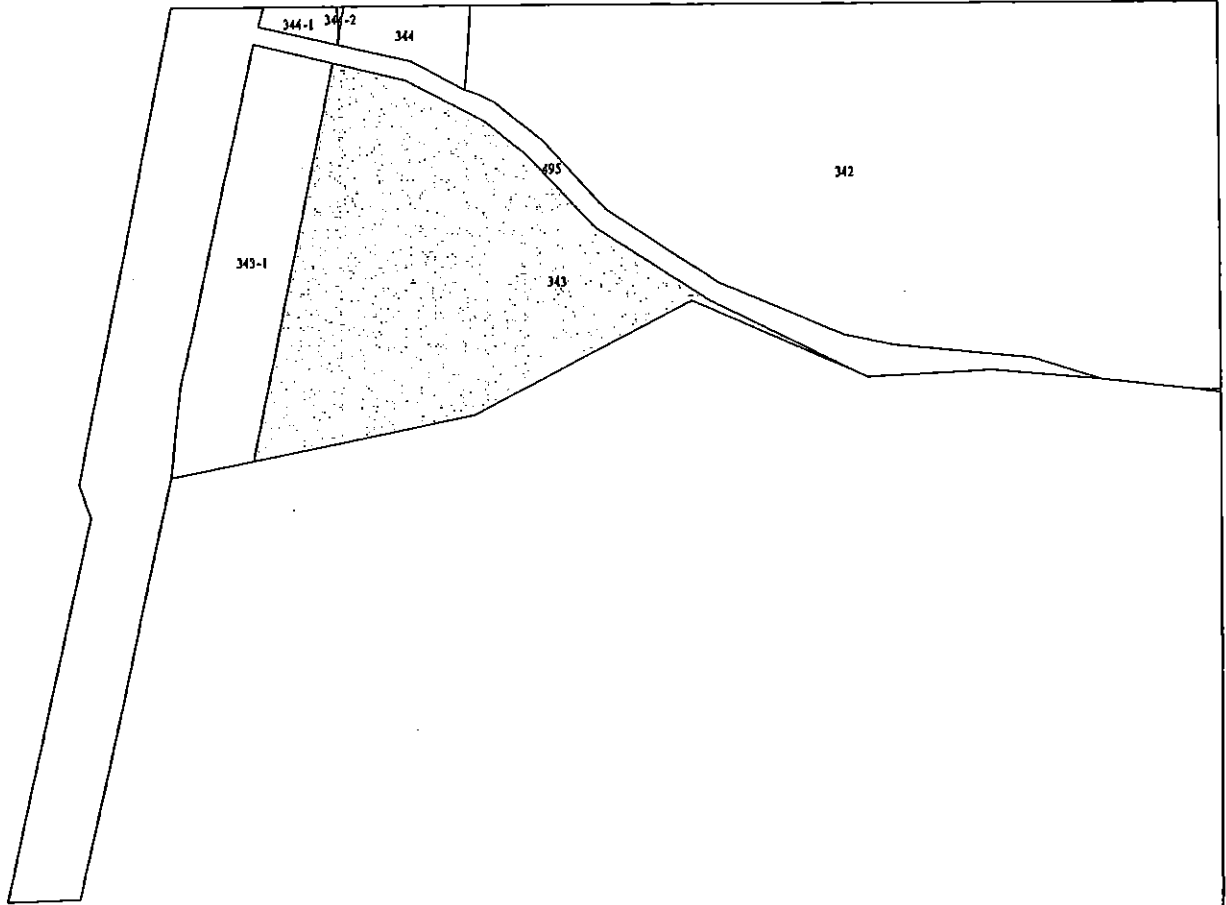
列印人員：朱致豪
 收件號：109TF001466
 查驗號碼：109TF001466RBG0490407A532F403583C09ED5A1BB2
 本查詢資料結果之處理及利用應依個人資料保護法相關規定辦理。

屏東縣獅子鄉地籍圖查詢資料

資料查詢時間：民國109年02月14日11時26分 收件號：109TF001466
土地坐落：屏東縣獅子鄉外獅段343地號共1筆



列印人員：朱致豪



比例尺：1/1200

查驗碼：109TF001466PIC1B814CA26641D44189719459A83CE

土地建物查詢資料

由
第
四

屏東縣枋山鄉楓港東段 0729-0000地號

資料查詢時間：民國109年02月14日13時46分

頁次：1

***** 土地標示部 *****

登記日期：民國106年11月03日
 地目：墓
 使用分區：山坡地保育區
 民國109年01月
 地上建物建號：共0棟
 其他登記事項：重測前：楓港段1264-0000地號

登記原因：地籍圖重測
 等則：--
 面積：***29,673.94平方公尺
 使用地類別：殯葬用地
 公告土地現值：*****230元/平方公尺

***** 土地所有權部 *****

(0001) 登記次序：0001
 登記日期：民國078年03月15日
 原因發生日期：民國077年12月21日
 所有權人：中華民國
 統一編號：0000000158
 住址：(空白)
 管理者：屏東縣枋山鄉公所
 統一編號：91601100
 住址：屏東縣枋山鄉枋山村枋山路82號
 權利範圍：全部 *****1分之1*****
 權狀字號：-(空白)字第號
 當期申報地價：109年01月*****46.0元/平方公尺
 前次移轉現值或原規定地價：
 084年08月 *****34.7元/平方公尺
 歷次取得權利範圍：全部*****1分之1*****
 其他登記事項：申請免繕發權利書狀：辦理公有土地權利登記
 (資料顯示完畢)

列印人員：朱致豪
 收件號：109TF001490
 查驗號碼：109TF001490REG71DA77E794274BDC9A4542C9A6474
 本查詢資料結果之處理及利用應依個人資料保護法相關規定辦理。

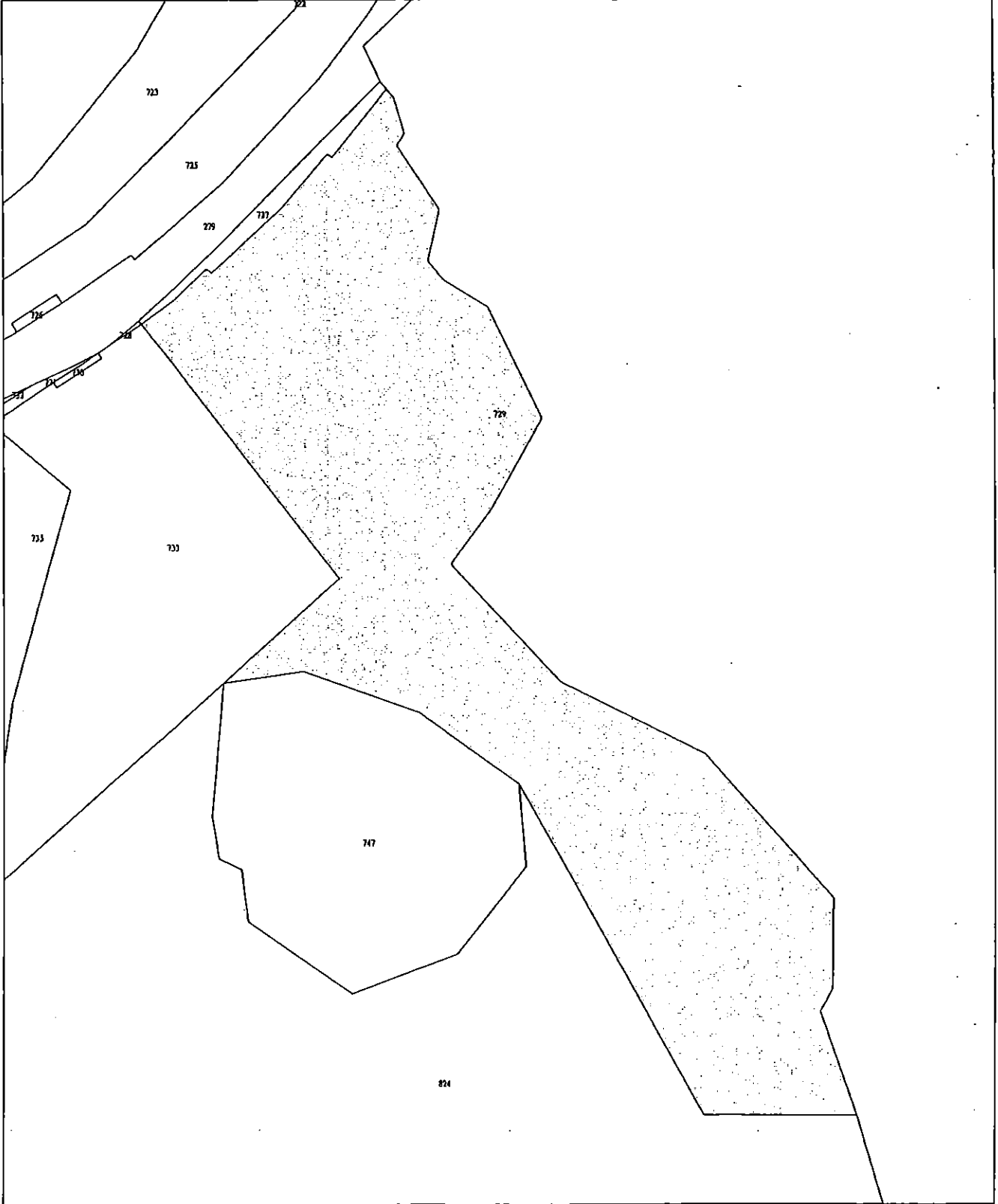
10

屏東縣枋山鄉地籍圖查詢資料

資料查詢時間：民國109年02月14日13時46分 收件號：109TF001490
土地坐落：屏東縣枋山鄉楓港東段729地號共1筆



列印人員：朱致豪



比例尺：1/2000

原比例尺：1/500

查驗碼：109TF001490PIC164BB0998BB6F4EE5B4157CA0C69D

土地建物查詢資料

屏東縣枋山鄉楓港東段 0824-0000地號

資料查詢時間：民國109年02月06日14時41分

頁次：1

***** 土地標示部 *****

登記日期：民國106年11月03日
 地目：墓
 使用分區：山坡地保育區
 民國109年01月 公告土地現值：*****230元/平方公尺
 地上建物建號：共0棟
 其他登記事項：重測前：楓港段1264-0002地號

登記原因：地籍圖重測
 面積：**123,738.27平方公尺
 使用地類別：殯葬用地

等則：--

***** 土地所有權部 *****

(0001) 登記次序：0001
 登記日期：民國078年03月15日
 原因發生日期：民國077年12月21日
 所有權人：中華民國
 統一編號：000000158
 住址：(空白)
 管理者：屏東縣枋山鄉公所
 統一編號：91601100
 住址：屏東縣枋山鄉枋山村枋山路82號

權利範圍：全部 *****1分之1*****
 權狀字號：-(空白)字第號
 當期申報地價：109年01月*****46.0元/平方公尺
 前次移轉現值或原規定地價：
 084年08月 *****34.8元/平方公尺
 歷次取得權利範圍：全部 *****1分之1*****
 其他登記事項：申請免繕發權利書狀：辦理公有土地權利登記

登記原因：地籍圖重測

(資料顯示完畢)

列印人員：朱致豪
 收件號：109TF001149
 查驗號碼：109TF001149REGC2B29965E6E44F129F9C98023C190
 本查詢資料結果之處理及利用應依個人資料保護法相關規定辦理。

12

屏東縣枋山鄉地籍圖查詢資料

資料查詢時間：民國109年02月06日14時42分 收件號：109TF001149
土地坐落：屏東縣枋山鄉楓港東段824地號共1筆



列印人員：朱致豪



比例尺：1/3000

原比例尺：1/500

查驗碼：109TF001149PIC1825FECB9A134409E8705AE9FAC00

土地建物查詢資料

10

屏東縣枋山鄉楓港東段 0828-0000地號

資料查詢時間：民國109年02月14日13時40分

頁次：1

***** 土地標示部 *****

登記日期：民國106年11月03日
 地目：墓
 使用分區：山坡地保育區
 民國109年01月公告土地現值：*****230元/平方公尺
 地上建物建號：共0棟
 其他登記事項：重測前：楓港段0603-0104地號

登記原因：地籍圖重測
 面積：*****288.24平方公尺
 使用地類別：殯葬用地

等則：--

***** 土地所有權部 *****

(0001) 登記次序：0001
 登記日期：民國070年08月24日
 原因發生日期：民國070年08月10日
 所有權人：枋山鄉
 統一編號：0001001325
 住址：(空白)
 管理者：屏東縣枋山鄉公所
 統一編號：91601100
 住址：屏東縣枋山鄉枋山村枋山路82號

權利範圍：全部 *****1分之1*****
 權狀字號：-(空白)字第號
 當期申報地價：109年01月*****46.0元/平方公尺
 前次移轉現值或原規定地價：
 066年10月 *****14.9元/平方公尺
 歷次取得權利範圍：全部 *****1分之1*****
 其他登記事項：申請免繕發權利書狀：辦理公有土地權利登記
 (資料顯示完畢)

登記原因：地籍圖重測

列印人員：朱致豪
 收件號：109TF001486
 查驗號碼：109TF001486REG7A5E0FC88898497C8C83B92C5960E
 本查詢資料結果之處理及利用應依個人資料保護法相關規定辦理。

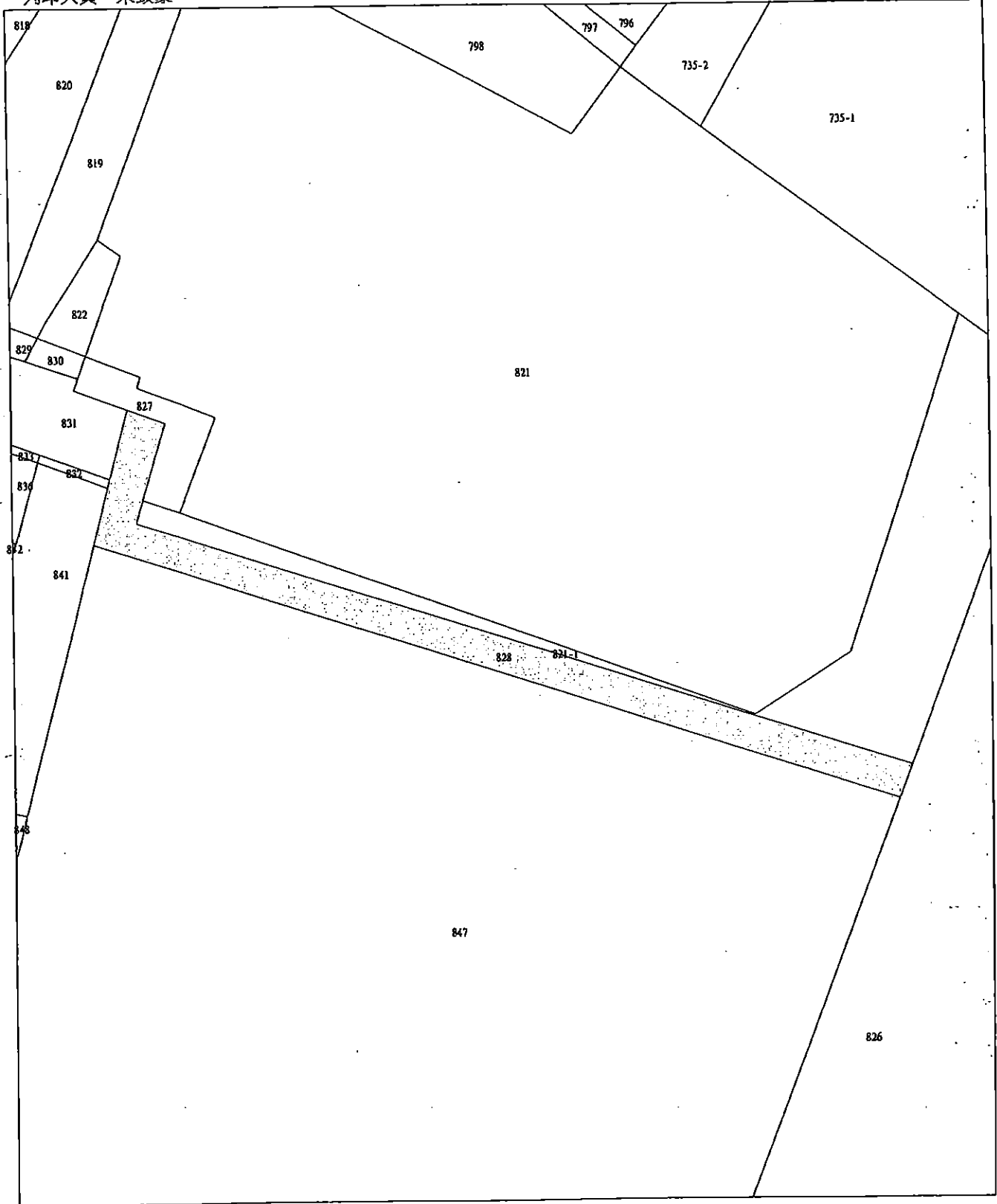
17

屏東縣枋山鄉地籍圖查詢資料

資料查詢時間：民國109年02月14日13時40分 收件號：109TF001486
土地坐落：屏東縣枋山鄉楓港東段828地號共1筆



列印人員：朱致豪



比例尺：1/500

查驗碼：109TF001486PIC148765501A2724692B0BBF780C7FA

127

土地建物查詢資料

屏東縣枋山鄉楓港東段 0847-0000地號

資料查詢時間：民國109年02月14日13時19分

頁次：1

***** 土地標示部 *****

登記日期：民國109年01月21日
 地目：墓
 使用分區：山坡地保育區
 民國109年01月公告土地現值：*****230元/平方公尺
 地上建物建號：共0棟
 其他登記事項：重測前：楓港段0603-0105地號
 合併自：0858-0001地號

登記原因：合併
 面積：****6,757.14平方公尺
 使用地類別：殯葬用地

等則：--

***** 土地所有權部 *****

(0001) 登記次序：0001
 登記日期：民國070年08月24日
 原因發生日期：民國070年08月10日
 所有權人：枋山鄉
 統一編號：0001001325
 住址：(空白)
 管理者：屏東縣枋山鄉公所
 統一編號：91601100
 住址：屏東縣枋山鄉枋山村枋山路82號

權利範圍：全部 *****1分之1*****
 權狀字號：--- (空白) 字第-----號
 當期申報地價：109年01月*****46.0元/平方公尺
 前次移轉現值或原規定地價：
 066年10月 *****15.0元/平方公尺
 歷次取得權利範圍：****675714分之574691****
 066年10月 *****14.8元/平方公尺
 歷次取得權利範圍：****675714分之101023****
 其他登記事項：申請免繕發權利書狀：辦理公有土地權利登記
 (資料顯示完畢)

列印人員：朱致豪
 收件號：109TF001484
 查驗號碼：109TF001484REG6C57206F17834A86942657CD525C2
 本查詢資料結果之處理及利用應依個人資料保護法相關規定辦理。

屏東縣枋山鄉地籍圖查詢資料

資料查詢時間：民國109年02月14日13時19分 收件號：109TF001484

土地坐落：屏東縣枋山鄉楓港東段847地號共1筆

北



列印人員：朱致豪



比例尺：1/600

原比例尺：1/500

查驗碼：109TF001484PIC12A7C9F1E16FE40EAB1864A42ED75