

宜蘭縣冬山鄉公所第四公墓遷葬區墳墓查估補償調查表 遷葬編號：11305

<p>1、遷葬區編號相片</p> 	<p>2、受葬姓名牌相片：人</p>
<p>3、墳墓長度相片(長)：2.4m</p> 	<p>4、墳墓寬度相片(寬)：1.4m</p> 
<p>5、墳墓全景相片</p> 	<p>6、墓碑相片</p> 

查估調查地點：冬山鄉第四公墓廣興一段515地號、廣興一段1090地號遷葬區(聯外道路工程尚未遷葬墳墓)

受葬人：李雲清等一人

1. 面積金額：長2.4m*寬1.4m*30,000元(未滿四平方公尺)=30,000元

2. 骨甕數量金額：受葬人：1人*5,000元=5,000元

3. 補償查估金額合計：1+2=新台幣： 元


中華民國 113 年 5 月 20 日

宜蘭縣冬山鄉公所第四公墓遷葬區墳墓查估補償調查表 遷葬編號：11306

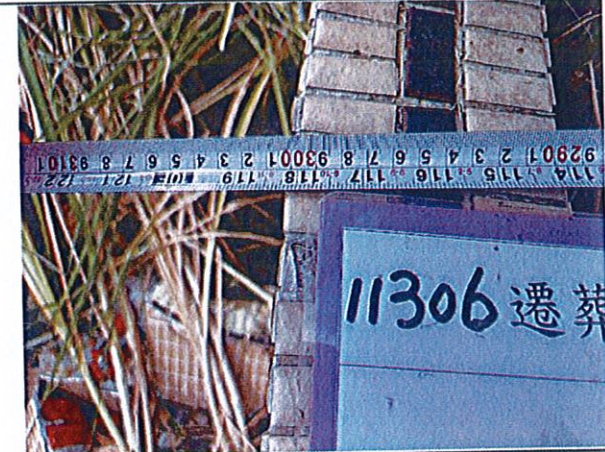
1、遷葬區編號相片



2、受葬姓名牌相片：人



3、墳墓長度相片(長)：3.0m



4、墳墓寬度相片(寬)：2.1m



5、墳墓全景相片



6、墓碑相片



查估調查地點：冬山鄉第四公墓廣興一段515地號、廣興一段1090地號遷葬區(聯外道路工程尚未遷葬墳墓)

受葬人：陳宜君等一人

1. 面積金額：長3.0m*寬2.1m*10,000元/m²=63,000元

2. 骨甕數量金額：受葬人：1人*5,000元=5,000元

3. 補償查估金額合計：1+2=新台幣： 元

中華民國 113 年 5 月 20 日

宜蘭縣冬山鄉公所第四公墓遷葬區墳墓查估補償調查表 遷葬編號：11307


1、遷葬區編號相片



2、受葬姓名牌相片：6人




3、墳墓長度相片(長)：4.1m



4、墳墓寬度相片(寬)：2.7m



5、墳墓全景相片



6、墓碑相片



查估調查地點：冬山鄉第四公墓廣興一段515地號、廣興一段1090地號遷葬區(聯外道路工程尚未遷葬墳墓)

受葬人：王成發、王慎齊、王濱子、王哲明、簡源標、江秀鶯六人

1. 面積金額：長4.1m*寬2.7m*9,500元/m²=105,165元

2. 骨甕數量金額：受葬人：6人*5,000元=30,000元

3. 補償查估金額合計：1+2=新台幣： 元

中華民國 113 年 5 月 20 日

宜蘭縣冬山鄉公所第四公墓遷葬區墳墓查估補償調查表 遷葬編號：11308

1、遷葬區編號相片	2、受葬姓名牌相片：人
	
3、墳墓長度相片(長)：2.2m	4、墳墓寬度相片(寬)：1.0m
	
5、墳墓全景相片	6、墓碑相片
	

查估調查地點：冬山鄉第四公墓廣興一段515地號、廣興一段1090地號遷葬區(聯外道路工程尚未遷葬墳墓)

受葬人：吳榮等一人

1. 面積金額：長2.2m*寬1.0m*30,000元(未滿四平方公尺)=30,000元

2. 骨甕數量金額：受葬人：1人*5,000元=5,000元

3. 補償查估金額合計：1+2=新台幣： 元

中華民國 113 年 5 月 20 日

宜蘭縣冬山鄉公所第四公墓遷葬區墳墓查估補償調查表 遷葬編號：11309

1、遷葬區編號相片	2、受葬姓名牌相片：1人
	
3、墳墓長度相片(長)：4.15m	4、墳墓寬度相片(寬)：2.35m
	
5、墳墓全景相片	6、墓碑相片
	

查估調查地點：冬山鄉第四公墓廣興一段515地號、廣興一段1090地號遷葬區(聯外道路工程尚未遷葬墳墓)

受葬人：陳當文等一人

1. 面積金額：長4.15m*寬2.35m*10,000元/m²=97,525元

2. 骨甕數量金額：受葬人：1人*5,000元=5,000元

3. 補償查估金額合計：1+2=新台幣： 元

中華民國 113 年 5 月 20 日

土地建物查詢資料
宜蘭縣冬山鄉廣興一段 0515-0000地號

資料查詢時間：民國113年01月17日09時30分

頁次：1

***** 土地標示部 *****

登記日期：民國108年11月01日
地目：墓
使用分區：特定農業區
民國113年01月 公告土地現值：****1,300元/平方公尺
地上建物建號：共0棟
其他登記事項：重測前：梅林段0362-0000地號

登記原因：地籍圖重測
面積：***87,916.02平方公尺
使用地類別：殯葬用地

等則：--

***** 土地所有權部 *****

(0001) 登記次序：0001
登記日期：民國060年05月03日
原因發生日期：民國059年12月31日
所有權人：冬山鄉
統一編號：0001000208
住址：(空白)
管理者：宜蘭縣冬山鄉公所
統一編號：42001500
住址：宜蘭縣冬山鄉冬山路100號

登記原因：土地重劃

權利範圍：全部 *****1分之1*****
權狀字號：---(空白)字第-----號
當期申報地價：113年01月*****160.0元/平方公尺
前次移轉現值或原規定地價：
066年10月 *****5.0元/平方公尺
歷次取得權利範圍：全部*****1分之1*****
其他登記事項：申請免繕發權利書狀：

(資料顯示完畢)

列印人員：陳博文
收件號：113GA001941
查驗號碼：113GA001941REGC19321DA35244D9396A44C80B80C9
本查詢資料結果之處理及利用應依個人資料保護法相關規定辦理。

宜蘭縣冬山鄉地籍圖查詢資料

資料查詢時間：民國113年01月17日09時30分 收件號：113GA001941
土地坐落：宜蘭縣冬山鄉廣興一段515地號共1筆



列印人員：陳博文



比例尺：1/5000

原比例尺：1/500

查驗碼：113GA001941PIC17B766A7A30DB4F458CD0A024CA8C



內政部移民署北區
事務大隊直屬收容所

冬山鄉第四

冬山梅園生命紀念館

鹿埔路

鹿埔路

鹿埔路655巷

Google

圖像 © 2024 Airbus、CNES、Airbus、Maxar Technologies、地圖資料 © 2024 Google

